

Montag, 19. September

Das Wetter hält! Die Sonne vertreibt die Wolken. Wir fahren zum Startpunkt der Wanderung, das heisst zum Parkplatz Preikestolen, der mittlerweile 150 NOK kostet. Um 9.15 Uhr wandern wir los und sind um 11 Uhr mit vielen Fotostopps auf dem berühmten Preikestolen. Hier werden jährlich wohl Millionen von Selfies geschossen. Heute ist der Menschauflauf nicht so gross, wir geniessen den Aufenthalt auf dem „Predigerstuhl“. Die Aussicht ist gewaltig. Nach fast einer Stunde machen wir uns auf den Rückweg. Wir haben zeitweise doch einigen „Gegenverkehr“ – was muss hier in der Hochsaison an einem sonnigen Tag los sein! Sicher gibt es an gewissen Stellen richtige Stau's. Auch am gestrigen sonnigen Sonntag waren beide Parkplätze belegt, heute reicht einer und der ist nicht mal halbvoll.

Wir sind zufrieden. Ich weiss, Millionen waren schon hier, nun also auch wir, aber es hat sich gelohnt! Wir wären einfach lieber dreimal hochgelaufen und hätten auf das Abwärtslaufen verzichten können.


Übernachten wollen wir heute am Hunnevatn im Hunnedalen. Im Frühling 2014 haben wir hier einen sonnigen aber kalten Abend verbracht mit Aussicht auf unzählige Wasserfälle. Jetzt scheint die Sonne nicht und doch ist es wärmer, aber die Wasserfälle sind zu dieser Jahreszeit nur noch kleine Rinnsale. Wir lagern unsere müden Füsse hoch und später kochen wir uns noch etwas Feines.




Wir werden von den Steinen noch träumen!




Unterwegs ein Badesee zum Abkühlen!






Die Aussicht ist vom Feinsten!





Unser heutiger Übernachtungsplatz


Tagesstrecke	Camping Preikestolen, Jorpeland – im Hunnedalen am Hunnevatn
Distanz	82.8 km
Fahrzeit	1 Std. 42 Min.
Durchschnittsverbrauch	10.3 l / 100 km
Durchschnittsgeschwindigkeit	48 km/h
Stellplatzkosten	0 NOK

Morgen	Mittag	Abend
		
9° C	17° C	14° C




Dienstag, 20. September

Mit der Wanderung auf den Preikestolen haben wir das letzte Ziel, das wir uns für diese Reise vorgenommen haben erreicht. Schon gestern sind wir ja noch etwas ostwärts gefahren und dies machen wir auch heute wieder. Bis zur Abzweigung nach Lysebotn kennen wir den Weg. Diesmal halten wir uns aber rechts auf den Suleskarvegen Richtung Setesdal. Diese Strecke war 2014 wegen Bauarbeiten und Schnee geschlossen. Auf der 9 im Setesdal fahren wir kurz nordwärts um dann auf die 45 nach Dalen abzubiegen. Dalen ist auch diesmal der ideale Ort für eine Mittagspause, die wir an der Sonne geniessen. Hier können wir auch unseren Wassertank wieder auffüllen. (Jetzt kennen wir also alle Wege die nach Dalen führen) Weiter geht unsere Fahrt auf der 38 nach Amot. Hier schwenken wir auf die 37 nach Rjukan. Für heute klettern wir kurz nach Rjukan zum letzten Mal wieder einen Hang hoch und auf etwas über 1'100 Meter über Meer ist auf dem Wanderparkplatz Gaustatoppen für heute Schluss. Wir machen es uns gemütlich und geniessen noch die Sonne.

Impressionen unseres Reisetages



Tagesstrecke	im Hunnedalen am Hunnevatn – Tuddal, Wanderparkplatz Gaustatoppen
Distanz	257.1 km
Fahrzeit	5 Std. 31 Min.
Durchschnittsverbrauch	8.8 l / 100 km
Durchschnittsgeschwindigkeit	46 km/h
Stellplatzkosten	0 NOK

Morgen	Mittag	Abend
		
6° C	15° C	13° C

Mittwoch, 21. September




Wenn wir schon auf einem Wanderparkplatz übernachten dann wollen wir doch auch noch wandern. So starten wir bereits um 8.20 Uhr zum Frühsport Richtung Gaustatoppen, dem höchsten Berg der Telemark (1'880 m ü M). Der Weg ist steil und steinig. Der Gaustatoppen trägt die ganze Zeit einen Nebelhut, so dass wir uns schlussendlich den letzten Aufstieg bis zum Gipfel sparen und vorher umkehren. Nach fast 2.5 Stunden sind wir beim Chnushti zurück und geniessen nun unser Frühstück in vollen Zügen. Es ist bereits kurz vor 12 Uhr als wir uns endlich auf die Weiterreise machen. Statt über die E134 fahren wir über die 361 und 37 nach Kongsberg. Bei der Shell-Tankstelle ausgangs Kongsberg können wir entsorgen und für unseren Chnushti gibt es hier sogar eine Waschanlage, so dass er endlich wieder etwas manierlich aussieht. Wir fahren weiter über Drammen und durch den Oslofjordtunnel hinüber zur E6. Jetzt stehen wir auf dem Parkplatz des Freizeithafens Dilling, etwas südlich von Moss. Laut Campercontact-App gibt es hier einen kostenpflichtigen Wohnmobilstellplatz. Wir finden diesbezüglich keine Informationen aber es stört sich auch niemand daran, dass wir hier übernachten.



Gaustatoppen



Tagesstrecke	Tuddal, Wanderparkplatz Gaustatoppen – Dilling, nahe Moss
Distanz	227.1 km
Fahrzeit	3 Std. 56 Min.
Durchschnittsverbrauch	7.1 l / 100 km
Durchschnittsgeschwindigkeit	57 km/h
Stellplatzkosten	0 NOK

Morgen	Mittag	Abend
		
7° C	17° C	16° C

Donnerstag, 22. September

Eine ungestörte Nacht liegt hinter uns. Nach einer feinen Dusche (Haare föhnen bei den Stromsäulen für die Schiffe!) und gemütlichem Frühstück fahren wir einfach Richtung Süden. Wie weit es heute gehen soll wissen wir noch nicht so recht.




In Bua schauen wir uns so gegen 15 Uhr den ersten Stellplatz an. Aber nach all den tollen Plätzen der letzten Wochen im Norden sind wir sehr wählerisch geworden und irgendwie ist es hier im Hafen nicht optimal. Wir haben sowieso einen regelrechten Kulturschock – viel Verkehr, viele Einkaufszentren, viel Industrie usw. !!

Wie schon oft sind alle folgenden Plätze noch schlimmer oder nicht mehr vorhanden. Nach über 500 Kilometern dann doch noch der versöhnliche Abschluss des heutigen Tages. Der kleine Stellplatz in Jonstorp (gerade mal 5 Womos haben hier Platz) ist schon eher nach unserem Geschmack. Ein kleiner ruhiger Ort und wir stehen in einer Sackgasse direkt am Meer in einem kleinen Hafen.



Stellplatz in Jonstorp

Tagesstrecke	Dilling nahe Moss – Jonstorp
Distanz	508-8 km
Fahrzeit	7 Std. 19 Min.
Durchschnittsverbrauch	7.9 l / 100 km
Durchschnittsgeschwindigkeit	69 km/h
Stellplatzkosten	100 NOK

Morgen	Mittag	Abend
		
11 ° C	18° C	14° C

Freitag, 23. September

Zum einen wollen wir heute einfach Richtung Süden weiterfahren. Zum andern wollen wir aber endlich die Kreidefelsen auf der Insel Mon in Dänemark anschauen. Jedes Mal wenn wir bei Faro südwärts oder nordwärts durchgefahren sind habe ich von diesem Naturwunder gelesen und heute nehmen wir uns die Zeit, stellen den Blinker und fahren zur Küste hinaus.

Der Abstecher hat sich definitiv gelohnt!



Am Ende des Tages stehen wir gegen 19 Uhr endlich auf dem Parkplatz bei Puttgarden. Das Schnitzessen muss bis morgen warten, heute gibt es nur noch eine Suppe und Thon-/Bohnensalat.




Tagesstrecke	Jonstorp – Puttgarden
Distanz	351.4 km
Fahrzeit	5 Std. 37 Min.
Durchschnittsverbrauch	8.5 l / 100 km
Durchschnittsgeschwindigkeit	62 km/h
Stellplatzkosten	17 Euro Parkplatzgebühr!

Morgen	Mittag	Abend
10° C	20° C	14 °C

Samstag, 24. September

Wir stehen spät auf, wissen irgendwie noch nicht so recht, ob wir Strecke machen wollen oder nur kurz fahren und einen schönen Platz suchen. Unser Kompromiss: Wir schauen uns den Stellplatz in Pelzerhaken an, klingt verlockend. Wenn nichts ist fahren wir bis Wahlsburg-Lippoldsberg. Nun den Weg nach Pelzerhaken hätten wir uns sparen können, erstens waren wir schon mal da und zweitens gefällt er uns heute genauso wenig wie letztes Jahr. Hab's mir jetzt notiert! Also gibt es wenigstens den Frühstückshalt und dann geht's ab auf die Autobahn. Und hier verbringen wir nun Stunden! Also wir können wenigstens gemütlich essen und trinken, lesen und sogar pinkeln! Andere pinkeln vor aller Augen an die Leitplanken, aber in der Not macht man einiges. Ein Lastwagenfahrer schwenkt kurzerhand auf den Pannestreifen, Warnblinker an. Fahrerhauskabine verdunkeln, jetzt muss er schlafen und die vorgeschriebene Ruhepause einhalten. Alles klar – wir stehen über drei Stunden im Stau! Kurz nach 19 Uhr sind wir an unserem Ziel und einem feinen Schnitzeessen steht absolut nichts mehr im Wege. Hauptsachen wir sind gesund und munter angekommen.

Tagesstrecke	Puttgarden – Wahlsburg-Lippoldsberg
Distanz	451.6 km
Fahrzeit	8 Std. 27 Min.
Durchschnittsverbrauch	10 l / 100 km
Durchschnittsgeschwindigkeit	53 km/h
Stellplatzkosten	7 Euro

Morgen	Mittag	Abend
		
12° C	21° C	14 °C




Sonntag, 25. September

Heute gibt es nur eine Devise – Sonne genießen! Wir können nach dem Frühstück an den schönsten Platz direkt am Fluss umparkieren. Reisebericht nachführen, Nichtstun, lesen und einfach den Tag genießen!



Natürlich bleibt unsere Womoküche auch heute kalt. Das Restaurant bietet auch noch anderes als Schnitzel!

Tagesstrecke	Wahlsburg-Lippoldsberg - Wahlsburg-Lippoldsberg
Distanz	0 km
Fahrzeit	0 Std. 0 Min.
Durchschnittsverbrauch	0 l / 100 km
Durchschnittsgeschwindigkeit	0 km/h
Stellplatzkosten	7 Euro

Morgen	Mittag	Abend
		
8° C	25° C	15° C